

Fundacja Liberation Route Europe

struktura, projekty, sieć

Dom Kultury w Seelow, 21.03.2023 r.

Cultural route
of the Council of Europe
Itinéraire culturel
du Conseil de l'Europe



LRE
Foundation

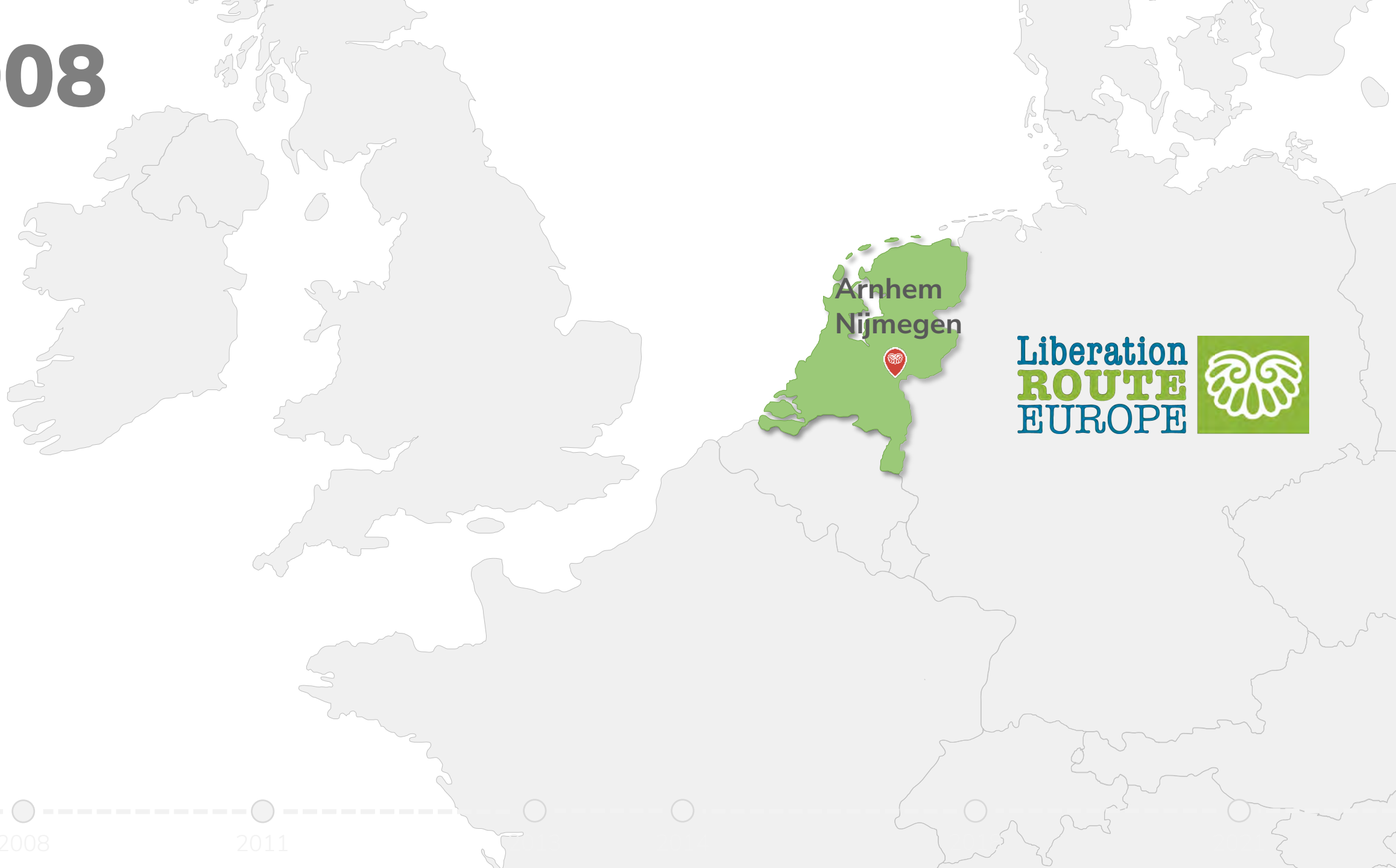


Liberation
Route
Europe



2008

PROJEKT



Arnhem
Nijmegen

Liberation
ROUTE
EUROPE



2008

2011

2008

2014

2019



Liberation
Route
Europe

tytuł Europejskiego Szlaku Kulturowego

Cultural route
of the Council of Europe

Itinéraire culturel
du Conseil de l'Europe

COUNCIL OF EUROPE



CONSEIL DE L'EUROPE

2008
2014
2019

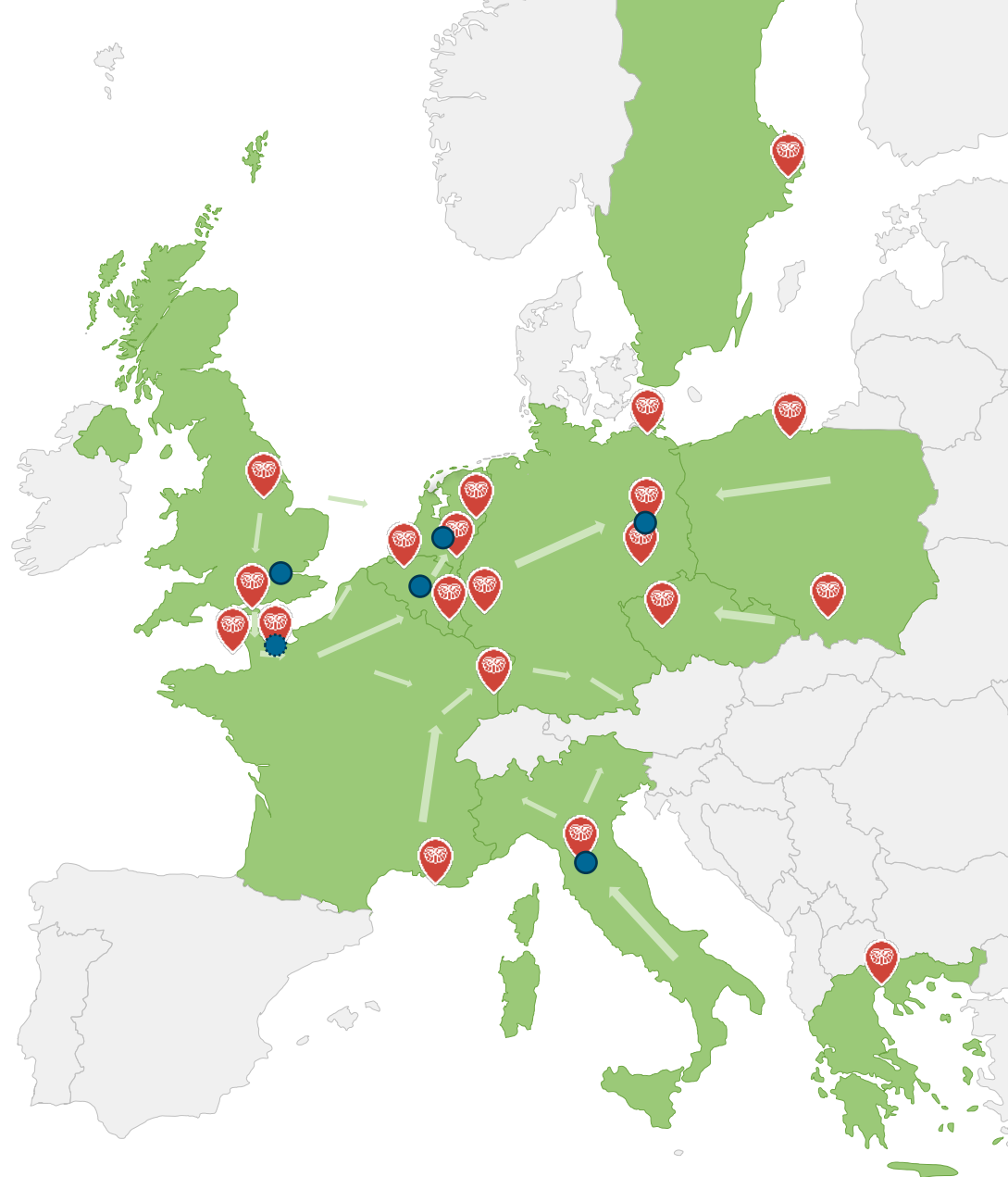
2022



**11 krajów europejskich
USA/Kanada**



**300+ partnerów
130+ członków**



2008

2011

2013

2014

2019

2022

2008
2014
2019

2023





**Podejście historyczne
uwzględniające wielość
perspektyw**



**LRE
Foundation**



Sieć multidyscyplinarna





Projekty



Projekty

- ① Europe Remembers
 - > portal podróżniczy z miejscami pamięci
 - > sieć kontaktów
 - > ponawiająca się oferta dla członków
 - > finansowanie ze środków UE



Projekty

- ① LRE Youth programme
 - > seria „History Through Their Eyes”
 - > warsztaty, konferencje
 - > narzędzia edukacyjne
 - > wymiany młodzieżowe



Projekty

- ① Liberation Route Europe
 - > innowacja w tworzeniu szlaków
 - > tytuł Europejskiego Szlaku Kulturowego
 - > szlaki piesze i rowerowe
 - > zasadniczy wkład w pozyskiwanie funduszy



**Liberation
Route
Europe**



2008
2014

2019



**Liberation
Route
Europe**

Cultural route
of the Council of Europe
Itinéraire culturel
du Conseil de l'Europe

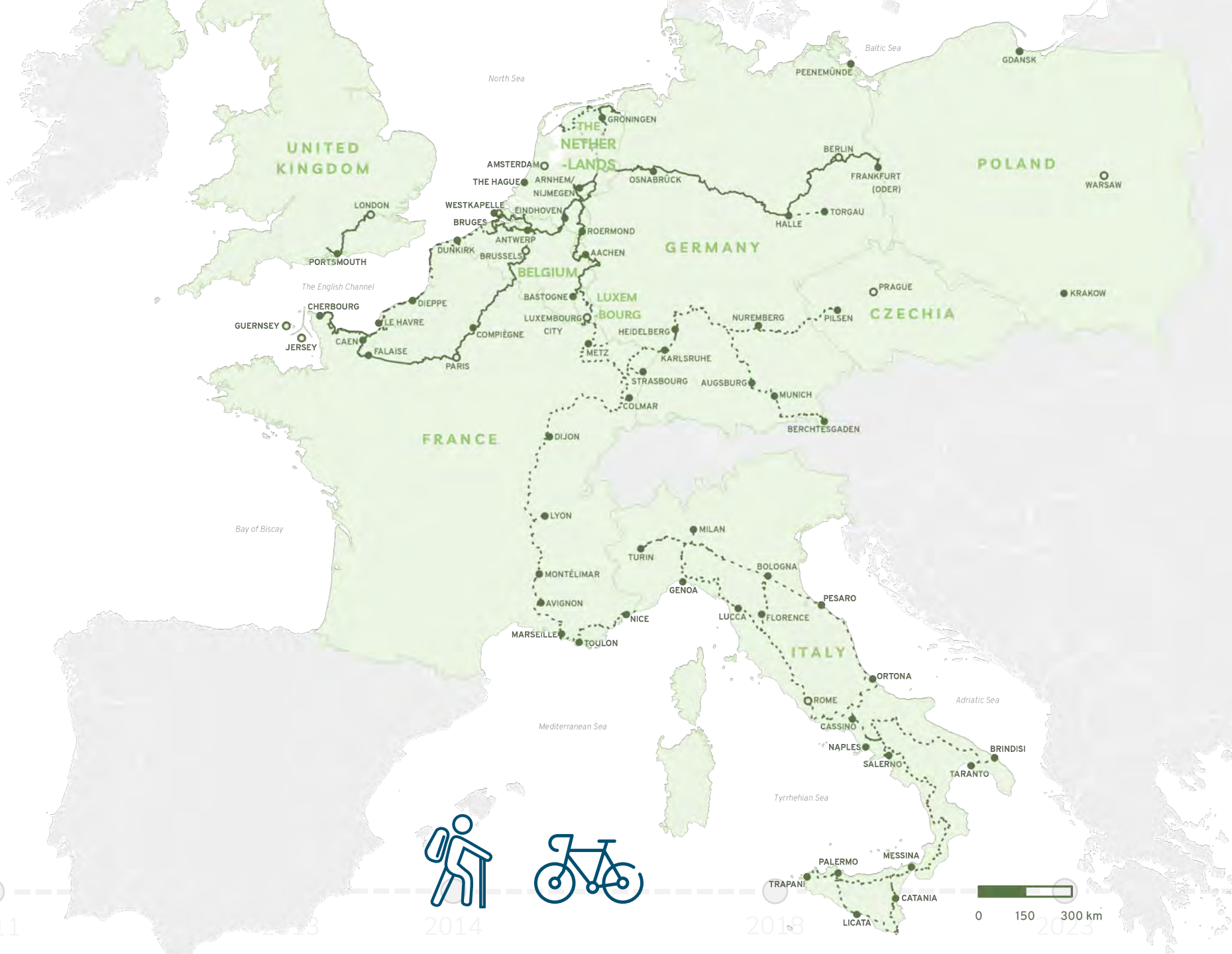
COUNCIL OF EUROPE



CONSEIL DE L'EUROPE

11 000 km +

9 krajów



2008

2011

2013

2014

2018

2023



Wsparcie finansowe

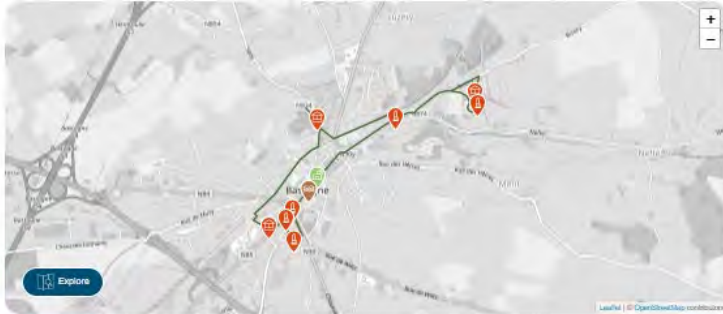


Embassy
of the Federal Republic of Germany
The Hague





Szlaki piesze



Sites and stories along the route



Nurses of Bastogne Memorial

The Nurses of Bastogne Memorial commemorates the nurses who put their lives in danger to save those of others. The memor...

[READ MORE](#)



Mardasson Memorial

The Mardasson Memorial commemorates the Ardennes Counteroffensive that happened from the 16th of December 1944 to 16th a...

[READ MORE](#)



Red Cross assistance

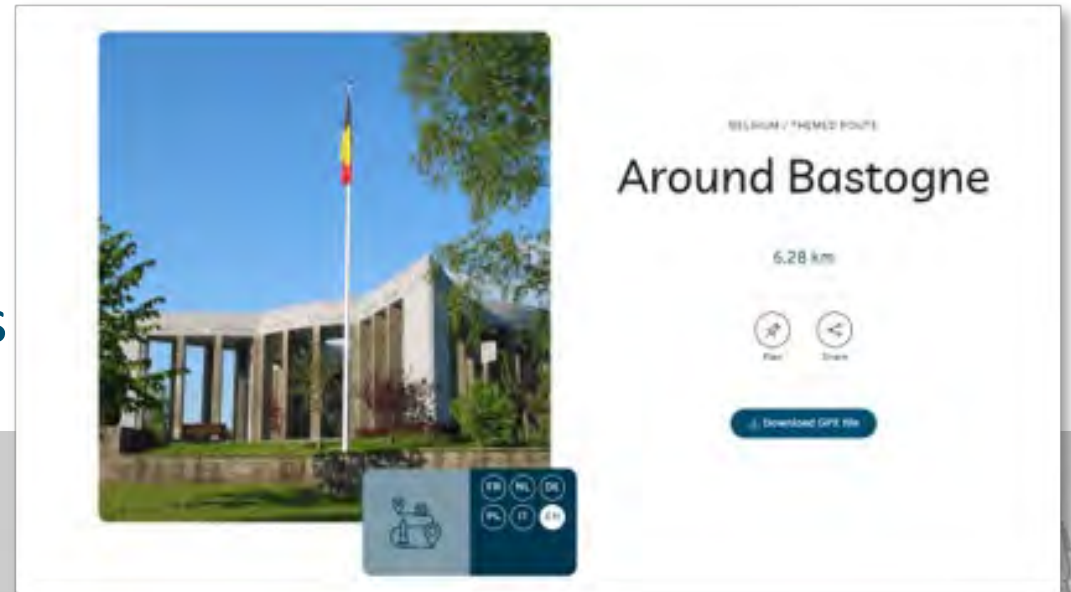
Once the fighting was over, it was a harsh return to reality. Houses were destroyed, lands were mined. How do you return...

[READ MORE](#)

Le 20.12.1944

22

tematycznych tras






Strona i aplikacja



www.liberationroute.com



**Bezpłatna aplikacja
Liberation Route Europe**

**Do pobrania w sklepie
Google Play i Apple Store**



Szlaki tematyczne



Bitwa o las Hürtgen

Regionalna trasa tematyczna



Bitwa o wzgórza Seelow



Szukaj

Mapa Historia Trasy tematyczne

Zaplanuj swoją wycieczkę

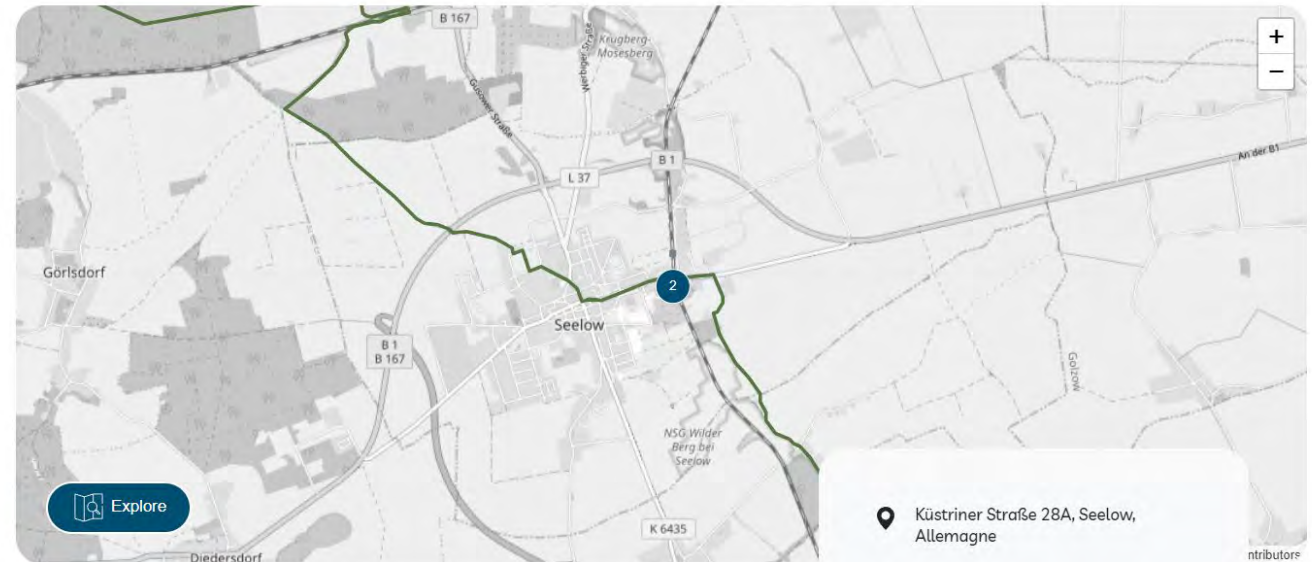


NIEMCY / POLE BITWY

Bitwa o wzgórza Seelow



Dnia 16 kwietnia 1945 r. oddziały radzieckie zaatakowały okolice miasta Seelow, 70 km na wschód od Berlina. Marszałek Żukow nie docenił wysokości wzgórz i szukał objazdów. Na Łęgach Odrzańskich i wzgórzach Seelow doszło do chaotycznej walki.



Küstriner Straße 28A, Seelow, Allemagne

ntributors



Wektory Pamięci



Daniel Libeskind

Architekt





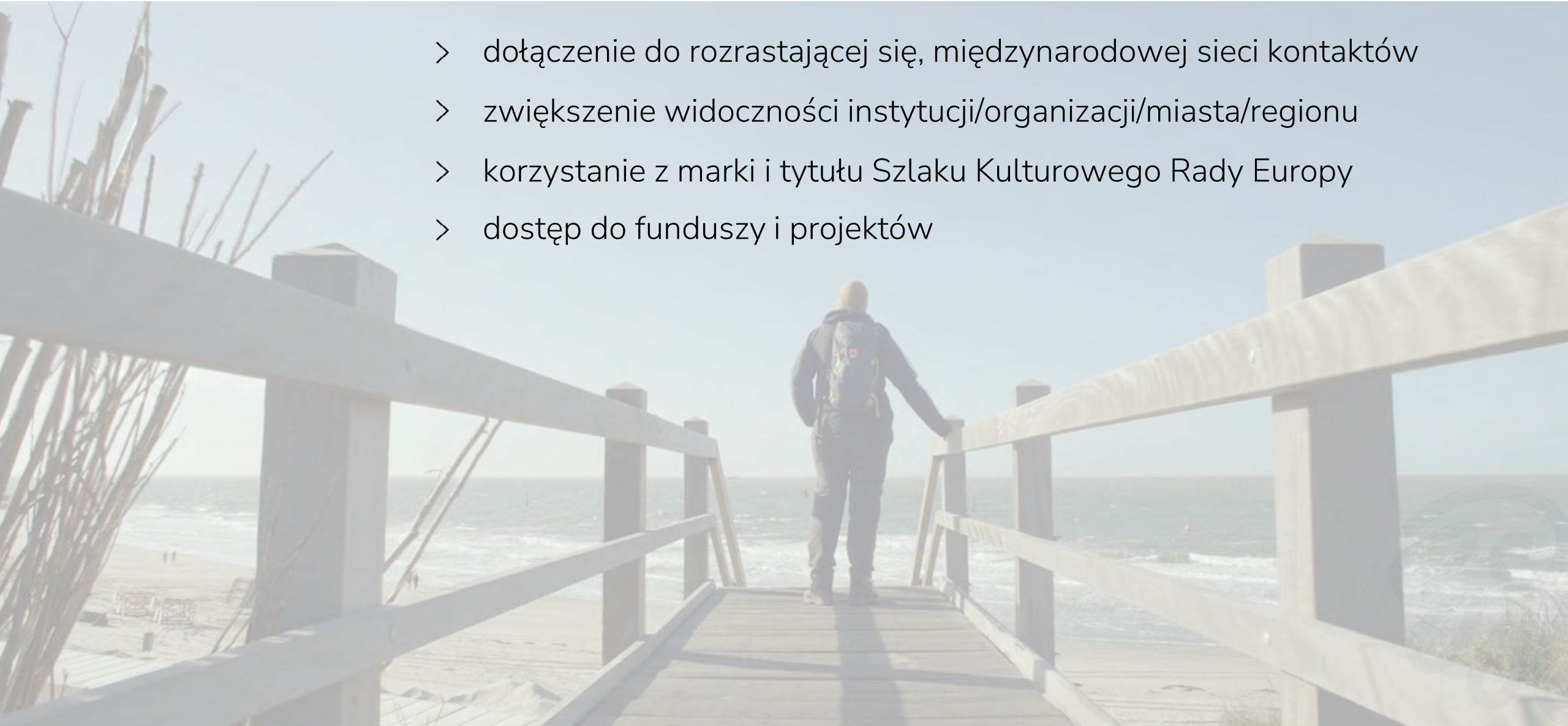
Wektory Pamięci





Dlaczego warto dołączyć?

- > dołączenie do rozrastającej się, międzynarodowej sieci kontaktów
- > zwiększenie widoczności instytucji/organizacji/miasta/regionu
- > korzystanie z marki i tytułu Szlaku Kulturowego Rady Europy
- > dostęp do funduszy i projektów





W jaki sposób dołączyć?



Partnerstwo



Członkostwo



Baza danych





Dołącz do nas!

Skontaktuj się z nami:

Rémi Praud, Managing Director
r.praud@liberationroute.com

Joanna Roman, Project Manager
j.roman@liberationroute.com

Gotthard Kirch, LRE Germany
gotthard.kirch@web.de

www.lre-foundation.org